

FICHA DE INVENTARIO Y VALORACIÓN DE BIENES CULTURALES INMUEBLES

USO EXCLUSIVO DEL MINISTERIO DE CULTURA

INMUEBLE No	MZ	018
Hoja 1	PR	019

1. DENOMINACIÓN

1.1. Nombre del Bien	KR 7 22 66	1.2. Otros nombres	N.A.
1.3. Pertenece a valoración colectiva	No	1.4. Nombre	N.A.

2. CLASIFICACIÓN TIPOLOGICA

2.1. Grupo Patrimonial	Material	2.2. Subgrupo Patrimonial	Inmueble
2.3. Grupo	Arquitectónico	2.4. Subgrupo	Arquitectura habitacional
2.5. Categoría	Vivienda urbana	2.6. Subcategoría	Vivienda unifamiliar

3. LOCALIZACIÓN

3.1. Departamento	Bogotá	3.2. Municipio	Bogotá D.C.
3.3. Nomenclatura	KR 7 22 66	3.4. Nomenclatura antigua	N.A.
3.5. Barrio	Las Nieves	3.6. Código Barrio	003102
3.7. Dentro de sector urbano histórico	No	3.8. Nombre sector urbano	N.A.
3.9. No. de manzana	018	3.10. No. de predio	019
3.11. CHIP	AAA0029XRRJ	3.12. Localidad	Santa Fé
3.13. Dentro de perímetro urbano	Si	3.14. UPZ	93
3.15. Nombre UPZ	Las Nieves		

4. CARACTERÍSTICAS FÍSICAS DEL INMUEBLE

4.1. Características del predio		Área del predio (m2)	732,8
Frente (ml)	13,2	Área ocupada (m2)	732,8
Fondo (ml)	56,9	Área libre (m2)	0,0

4.2. Características edificación

	1	2	3	más pisos
Número de pisos		X		
Uso por piso	Comercial	Comercial	N.A.	N.A.

5. INFORMACIÓN CATASTRAL

5.1. Cédula catastral	22 5 22	5.2. Matrícula inmobiliaria	050C00426194
5.3. Clase de predio	No PH	5.4. Destino económico	Comercio en corredor
5.5. Tipo de propiedad	Particular	5.6. Avaluo Catastral	2744650000
5.7. Valor referencia terreno m2	\$ 3.050.000		

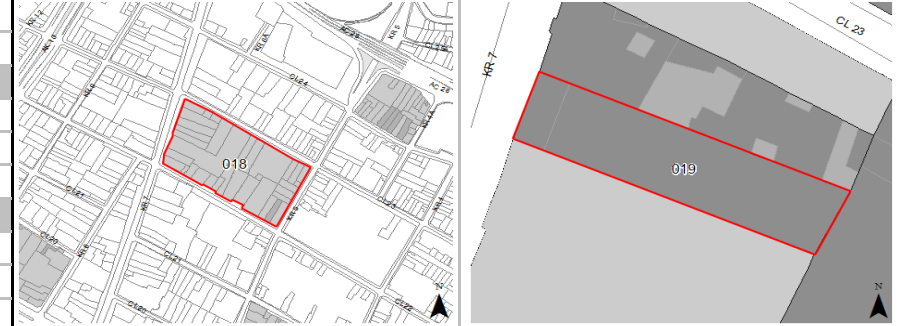
6. NORMATIVIDAD VIGENTE

6.1. POT-PBOT-EOT	POT	6.2. Enlace documento	http://www.alcaldiabogota.gov.co/sisjur/normas/Norma1.jsp?i=3769
6.3. Reglamentación	Decretos 469 de 2003 y 492 de 2007		
6.4. Declaratoria BIC (si/no)	Si	6.5. Ambito declaratoria	Distrital
6.6. Acto admin que declara	Decreto 606 de 2001	6.7. Nivel de Intervención	N2-T2-G4
6.8. Aplicable a	N.A.		

7. OBSERVACIONES

N.A.

8. LOCALIZACIÓN



9. FOTOGRAFÍA DEL INMUEBLE



Fuente: Equipo Fotografía PEMP Patrimonio Inmueble

10. FOTOGRAFÍA DEL CONTEXTO



Fuente: Equipo Fotografía PEMP Patrimonio Inmueble

11. FOTOGRAFÍA ANTIGUA

NO DOCUMENTADO

Fuente: No documentado

 Instituto Distrital de Patrimonio Cultural	Diligenció:	PEMP Patrimonio Inmueble	Código de identificación	Hoja 1
	Fecha:	2016-2017		
	Revisó:	PEMP Patrimonio Inmueble	003102018019	de 5
	Fecha:	2018		

FICHA DE INVENTARIO Y VALORACIÓN DE BIENES CULTURALES INMUEBLES

USO EXCLUSIVO DEL MINISTERIO DE CULTURA		INMUEBLE No	MZ	018
Código Nacional		Hoja 2	PR	019

12. ORIGEN

12.1. Fecha	No documentado	12.2. Siglo	XX
12.3. Momento histórico	Comienzos	12.4. Periodo histórico	Republicano
12.5. Diseñador (es)	No documentado	12.6. Constructor (es)	No documentado
12.7. Fundador (es)	No documentado	12.8. Filiación	No documentado
12.9. Influencia	Neoclásico	12.10. Uso original	Residencial

13. OCUPACIÓN ACTUAL

	Propiedad	Admin	Arriendo	Comodato	Tenencia	Posesión
Ocupación actual						

Observaciones: Ocupación no documentada

	PROPIETARIO	OCUPANTE
13.1. Nombre/ Razón social	Orlando Hernandez	No documentado
13.2. Tipo de documento	Cédula de ciudadanía	No documentado
13.3. Número documento	19153318	No documentado
13.4. Dirección	No documentado	No documentado
13.5. Departamento	No documentado	No documentado
13.6. Municipio	No documentado	No documentado
13.7. Teléfono	No documentado	No documentado
13.8. Correo electrónico	No documentado	No documentado

14. DESCRIPCIÓN

Inmueble de 2 pisos paramentado en un predio medianero con forma rectangular, cuyas dimensiones son: frente de 13.16 m y fondo de 56.90 m, logrando una proporción de 1 a 4.5 veces aproximadamente, con frente sobre la Carrera 7. El inmueble sólo conserva la crujía frontal con un pequeño volumen en segundo nivel al costado de fachada, el resto del predio tiene casetas comerciales, organizadas a manera de bazar, con una marquesina que cubre el resto del predio. Su uso actual es comercial en primer piso y bodegas en el segundo piso. Tiene su acceso principal sobre la Carrera 7. La fachada consta de 2 cuerpos divididos por una cornisa y alero de remate con parapeto de balaustrada. El primer cuerpo consta de tres vanos modificados para uso comercial y el segundo cuerpo consta de una puerta ventana con balcón y forja en la parte central, dos balcones semicirculares cerrados con carpintería en madera en cada costado y un muro en el que se destaca una moldura al extremo sur. El pañete del paramento está hecho con franjas horizontales cada 30 cm aprox. El sistema estructural es de pórticos en concreto y muros de carga, cubierta a 1 y 2 aguas. Los materiales de los muros son en ladrillo con revestimiento de pañete y pintura, carpintería de madera y metálica, forja en balcones y cubierta de teja de fibro cemento y marquesina.

15. OBSERVACIONES


Los períodos corresponden a la clasificación propuesta por el Manual de inventario Inmueble expedido por el Ministerio de cultura. Las épocas y siglos identificados en las fichas son aproximados, clasificados de acuerdo con sus características del lenguaje arquitectónico, estructura y materiales correspondientes. No obedecen a un estudio exhaustivo de cada inmueble, su precisión será realizada por el estudio histórico que se exija en la presentación de requisitos para su intervención.

16. FOTOGRAFÍAS INTERIORES


Fuente: Equipo Levantamientos PEMP Patrimonio Inmueble

17. RESEÑA HISTÓRICA

Inmueble construido a principios del Siglo XX correspondiente al periodo republicano, con elementos eclécticos. Destinado para vivienda, en la actualidad funciona como comercio. Es propiedad de Orlando Hernández. No se conocen datos de autor, diseñador y/o constructor. Se presenta un proyecto de intervención del año 2008 del ingeniero Humberto Amaya Rey, intervención que se realiza y da como resultado el estado actual del inmueble.

	Diligenció:	PEMP Patrimonio Inmueble	Código de identificación	Hoja 2
	Fecha:	2017		
	Revisó:	PEMP Patrimonio Inmueble	003102018019	de 5
	Fecha:	2018		

18. PLANIMETRÍA (PLANTA ARQUITECTÓNICA)


Planta primer piso

FUENTE:

Equipo Levantamientos PEMP Patrimonio Inmueble



Diligenció: PEMP Patrimonio Inmueble

Fecha: 2017

Revisó: PEMP Patrimonio Inmueble

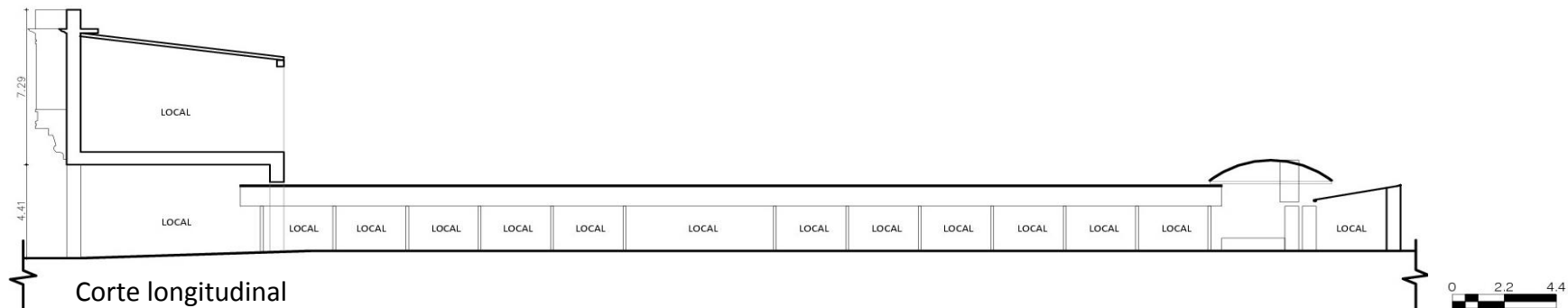
Fecha: 2018

Código de identificación

003102018019

Hoja 3

de 5

19. PLANIMETRÍA (FACHADA, CORTE)


Fuente: Equipo Levantamientos PEMP Patrimonio Inmueble

Fachada Occidente


Fuente: Equipo Fotografía PEMP Patrimonio Inmueble

20. VALORACIÓN


Valor histórico: El inmueble fue construido a principios del Siglo XX, correspondiente al periodo republicano. Destinado para vivienda, representa las expresiones artísticas y económicas que atravesaba el país a comienzos de siglo, y densificación urbana como respuesta al fortalecimiento de pequeñas industrias (Delgadillo, 2011). Su tipología original se ha perdido y únicamente queda la crujía frontal.

Valor estético: El inmueble conserva elementos como los gabinetes, el balcón corrido, el frontón y la balaustrada, que son representativos del periodo republicano de comienzos del Siglo XX y de la transformación urbana de la época.

Valor simbólico: El inmueble hace parte del marco urbano que define el Centro Histórico, representa la imagen de la ciudad gracias a la bonanza económica a comienzos del Siglo XX.

21. SIGNIFICACIÓN CULTURAL

Correspondiente a las primeras parroquias del periodo colonial, que se consolidaron y han permanecido con diferentes intervenciones de los diferentes periodos: republicano, transición, moderno y del contemporáneo. La vocación principal eran los servicios de sastres, modistas, zapateros, talabarteros, molineros, panaderos, albañiles, consolidado por un sector obrero que proporcionó mano de obra a fábricas; se localizó la fábrica de vidrios Fenicia, lozas Faenza y producción de materiales de la construcción; que impulsó que el sector se redensificara, apareciendo nuevas construcciones, edificios de renta, con usos mixtos, que suben el perfil de altura, la concepción de edificios empresariales; actualmente es un centro de negocios, turísticos, hoteleros y de servicios por su proximidad a edificaciones emblemáticas, iglesias y comercio típico conserva tan solo el 15.4 % de arquitectura con vestigios de origen colonial, y del periodo republicano de principios del siglo XX con predominio de inmuebles del periodo de la transición, es decir de la primera mitad del siglo XX.

	Diligenció:	PEMP Patrimonio Inmueble	Código de identificación	Hoja 4
	Fecha:	2017		
	Revisó:	PEMP Patrimonio Inmueble	003102018019	de 5
	Fecha:	2018		

22. NIVEL DE INTERVENCIÓN

18,1 NORTE

CALLE 23



18,2 ORIENTE

CARRERA 5



18,3 SUR

CALLE 22



18,4 OCCIDENTE

CARRERA 7



23, OBSERVACIONES:

N.A.



Diligenció: PEMP Patrimonio Inmueble
 Fecha: 2017
 Revisó: PEMP Patrimonio Inmueble
 Fecha: 2018

Código de identificación

003102018019

Hoja 5

de 5